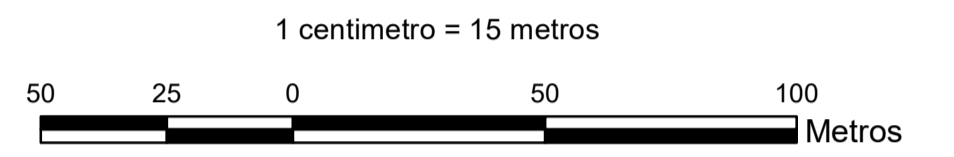


MANCHA DE INUNDACIÓN
 PROPUESTA METODOLÓGICA PARA
 EVALUAR EL RIESGO DE INUNDACIONES
 SÚBITAS DE LA QUEBRADA LA
 TEQUENDAMITA

ANEXO 03







DESCRIPCIÓN:
 Mancha de inundación obtenidas para el periodo de retorno de 100 años para la quebrada La Tequendamita en el municipio de Amalfi.

INFORMACIÓN DE REFERENCIA

Proyección	Conforme de Gauss
Datum	MAGNA - SIRGAS
Origen en la zona	Bogotá
Coordenadas geográficas	4°35'46.3215" 74°04'39.0285"
Coordenadas planas	1'000.000 Norte 1'000.000 Este
Factor de escala	1.000
Unidades: Metros	

CARACTERIZACIÓN DE LAS ZONAS INUNDABLES

-  Encuesta sin reporte de inundación
-  Encuesta con reporte de inundación
-  Periodo de retorno 100 años
-  Cuerpos de Agua

ZONA DE ESTUDIO

