



PROGRAMA DELINEANTE DE ARQUITECTURA E INGENIERIA.

CURSO ANTEPROYECTO DE LA INVESTIGACIÓN

DOCENTE DIANA MARIA BUSTAMANTE

INTEGRANTES

JOHANNA ESCOBAR

# DELIMITACIÓN URBANA Y SUB-URBANA

Aunque existan una franja de territorio que demarque una limitación de perímetro urbano la ciudad va estar afectada por que Medellín presenta una escasez de suelo de expansión y la población no tiene hacia adonde expandirse ni responder a la presión humana. Medellín por sus condiciones particulares presenta un tejido multidimensional complejo en las áreas sub-urbanas, donde las personas que sufrieron desplazamientos forzosos se ven tentados a habitar informalmente en las laderas como única alternativa. investigar en Medellín, estas zonas que se encuentran por fuera de la cota máxima de asentamientos, representan un problema espacial y físico, cuando hay que llevar vías, infraestructura, equipamientos, transporte es complejo llegar a estos lugares tan deprimidos y retirados de la ciudad.

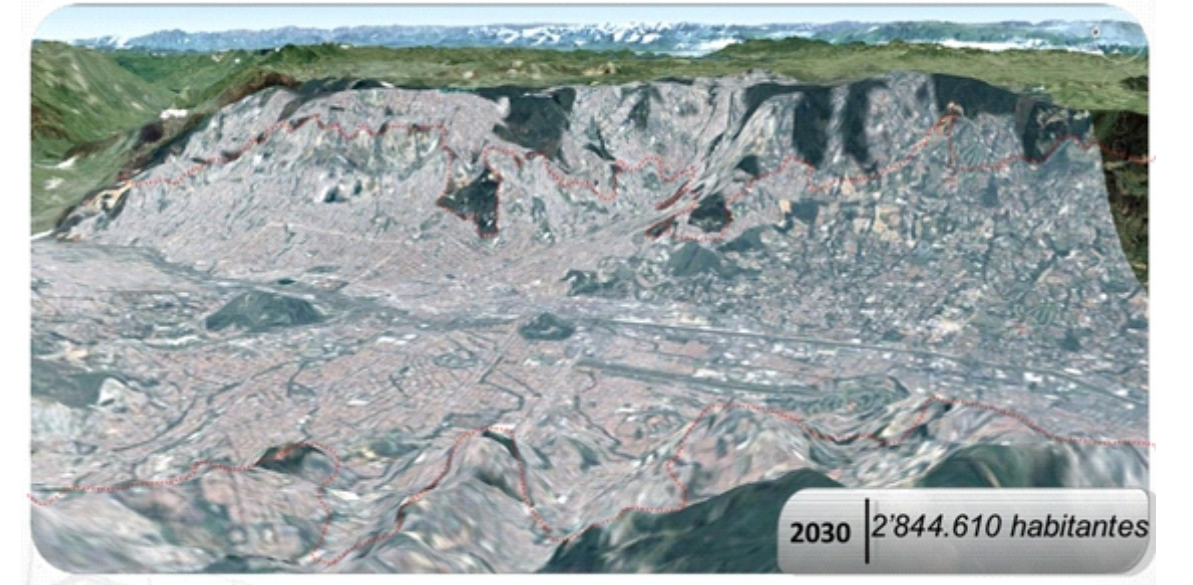
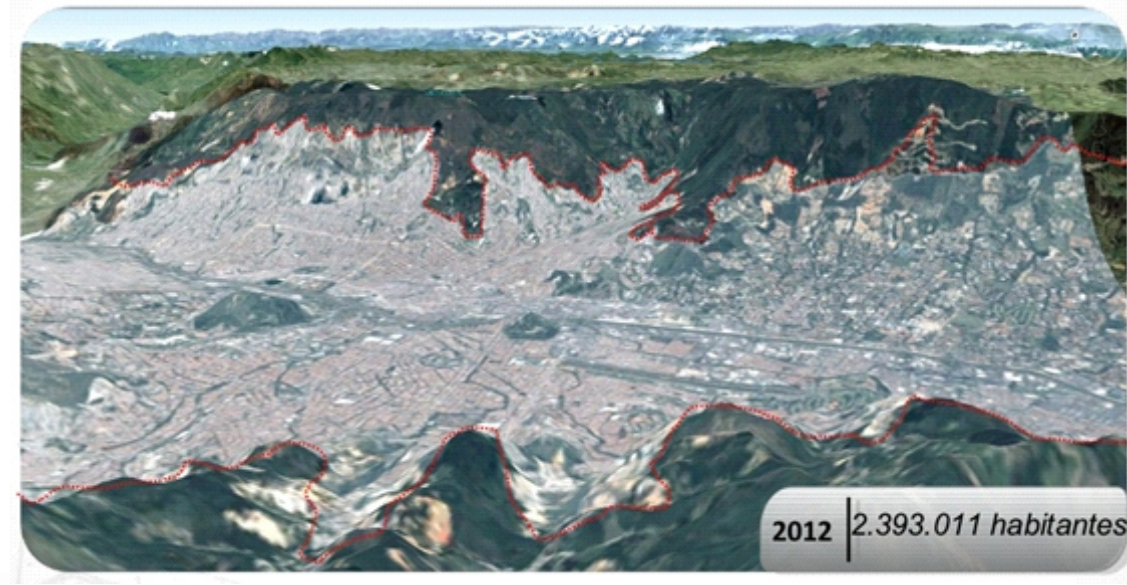
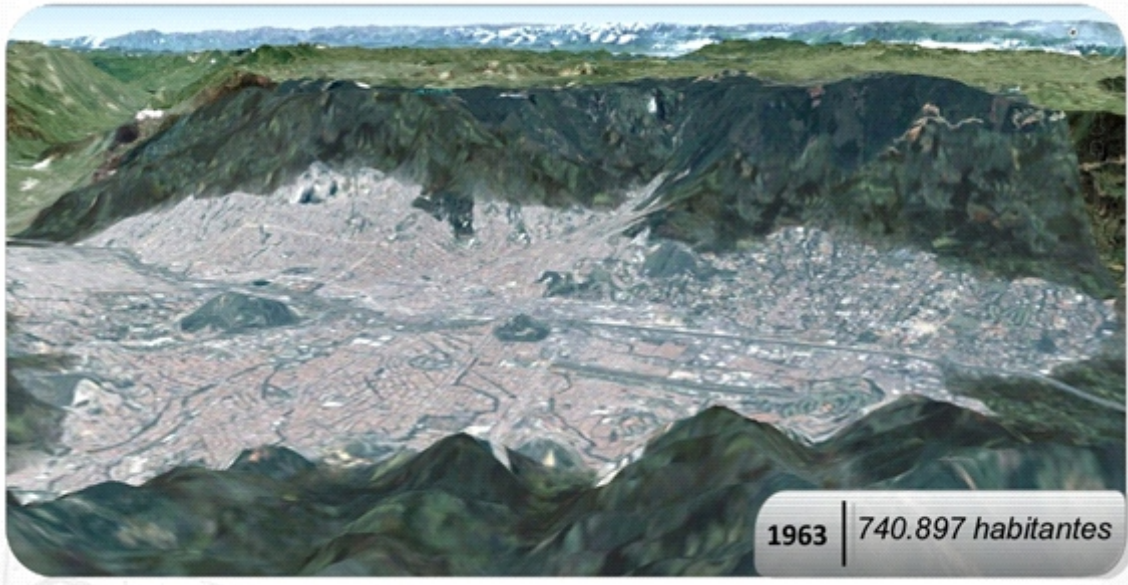
### OBJETIVO GENERAL:

Plantear un análisis frente a un proceso de reubicación sobre la población afectada del barrio María Cano Carambolas.


### OBJETIVOS ESPECÍFICOS:

1. Identificar la importancia que tiene el perímetro urbano y el cinturón verde como mecanismo de control para evitar el crecimiento desmedido de la ciudad.
2. Determinar los distintos problemas de orden territorial, ambiental, social, que aquejan el barrio MARIA CANO CARAMBOLAS Ubicado en la comuna 3, zona nor-oriental de Medellín.
3. Evidenciar la carencia de normatividad y gobernabilidad, que rigen esta zona que se encuentra por fuera del perímetro urbano.

## CRECIMIENTO DE LA CIUDAD DE MEDELLIN.



## CARACTERISTICAS




MEDELLIN LA CIUDAD MAS INNOVADORA PONE EN MARCHA EL PROYECTO JARDIN CIRCUNVALAR, QUE ES UNA ESTRATEGIA DE PLANIFICACION Y TRANSFORMACION INTEGRAL, PARA CONSOLIDAR UN TERRITORIO ORDENADO ENTRE LO URBANO Y LO RURAL.

## ZONA NOR-ORIENTAL DE MEDELLIN, COMUNA 3 BARRIO MARIA CANO CARAMBOLAS

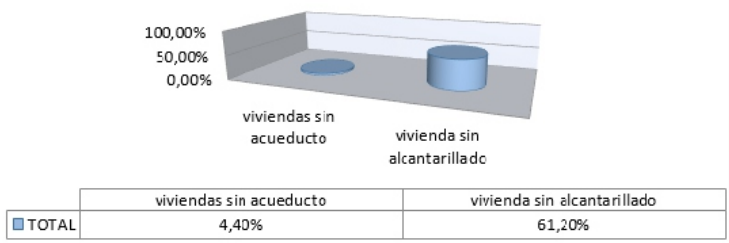
En el conjunto de disciplinas de una periferia que se enfrenta a una problemática social ambiental y territorial, por tal razón se enmarca en la investigación social, con la cual se emprende un alcance Correlacional, porque significa que se explican, se comparan y muestran los diferentes programas que acogen y benefician a esta población, mostrando los avances que han surgido a través de las diferentes administraciones y lo que han intervenido para su mejoramiento y calidad del habitat. Dando garantías a sus pobladores y soluciones a sus condiciones críticas. La población la constituyen los habitantes de la Comuna 3, específicamente los ubicados en el barrio Barrio María Cano Carambolas. Los más vulnerables son los Niños y los adultos mayores con problemas de infecciones respiratorias, debido a la falta de acueducto y alcantarillado. Los jóvenes carecen de oportunidades, laborales y académicas. El 61,20% de la población no tiene alcantarillado, lo que conlleva a que Las aguas residuales se estancan, por caminos sin pavimentar. El 4.4% de la población no cuenta con agua potable. Por consiguiente, son más propensos adquirir enfermedades. Hay población desplazada, provenientes de diversos municipios de Antioquia como Ituango, Mutatá, entre otros, que no cuentan con un plan de acogimiento del gobierno o de alguna entidad administrativa. La mayor parte de la Zona de María Cano Carambolas tiene alerta de evacuación. Según la SECRETARIA NACIONAL DE GESTION DEL RIESGO.

## ANÁLISIS DE LA INFORMACIÓN

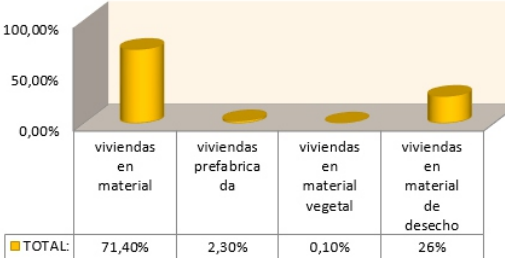
## CRECIMIENTO



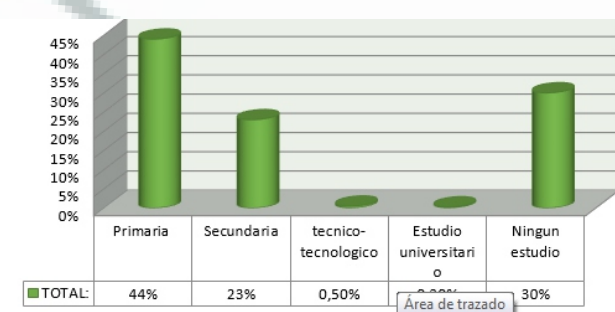
### 1.254 VIVIENDAS



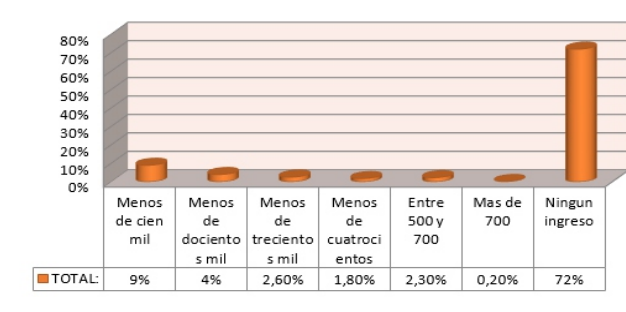
### MATERIALIDAD DE VIVIENDAS



### NIVEL ACADÉMICO



### INGRESOS MENSUALES



ZONA NOR-ORIENTAL DE MEDELLIN

### BIBLIOGRAFIA:

- Bahamón G, (2009) Perímetros urbanos, Universidad Nacional de Colombia, recuperado en [http://www.bdigital.unal.edu.co/3418/1/70561800.2009\\_1.pdf](http://www.bdigital.unal.edu.co/3418/1/70561800.2009_1.pdf)
- Cuervo I, (2015) La invisibilidad del riesgo, Universidad Nacional de Colombia, recuperado en <http://arquitectura.medellin.unal.edu.co/escuelas/habitad/index.php/blog-docente/257-la-invisibilidad-del-riesgo>
- Granda D, (2010) Asentamientos irregulares en Medellín, Universidad de Antioquia, recuperado en <http://derecho.idea.edu.co>
- Henaó, Aguirre, (2010) Biodiversidad urbana, recuperado en <http://biodiversidadurbanahugo.blogspot.com.co/>
- Murcia J, (2009) Población Desplazada en Medellín, universidad de Antioquia, recuperado en <http://derecho.idea.edu.co>









